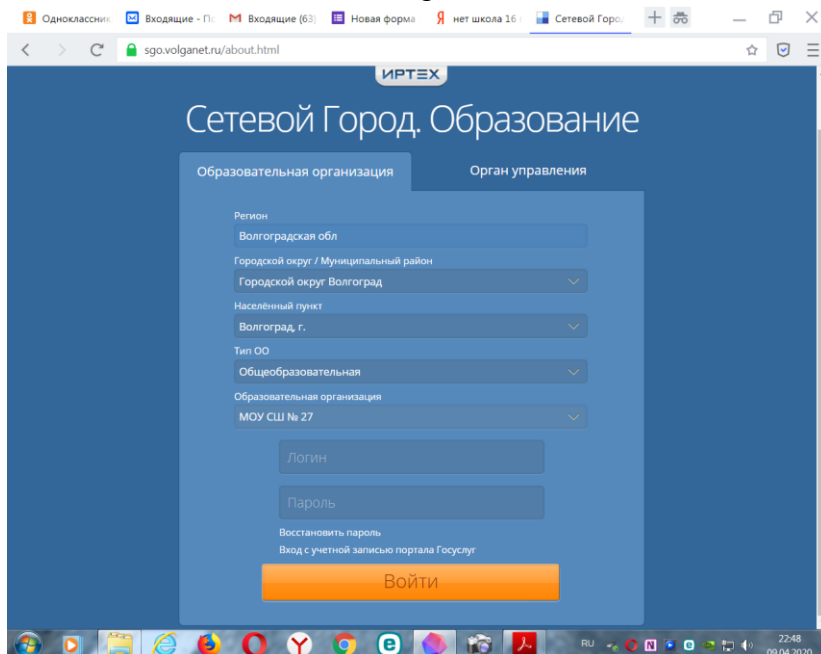
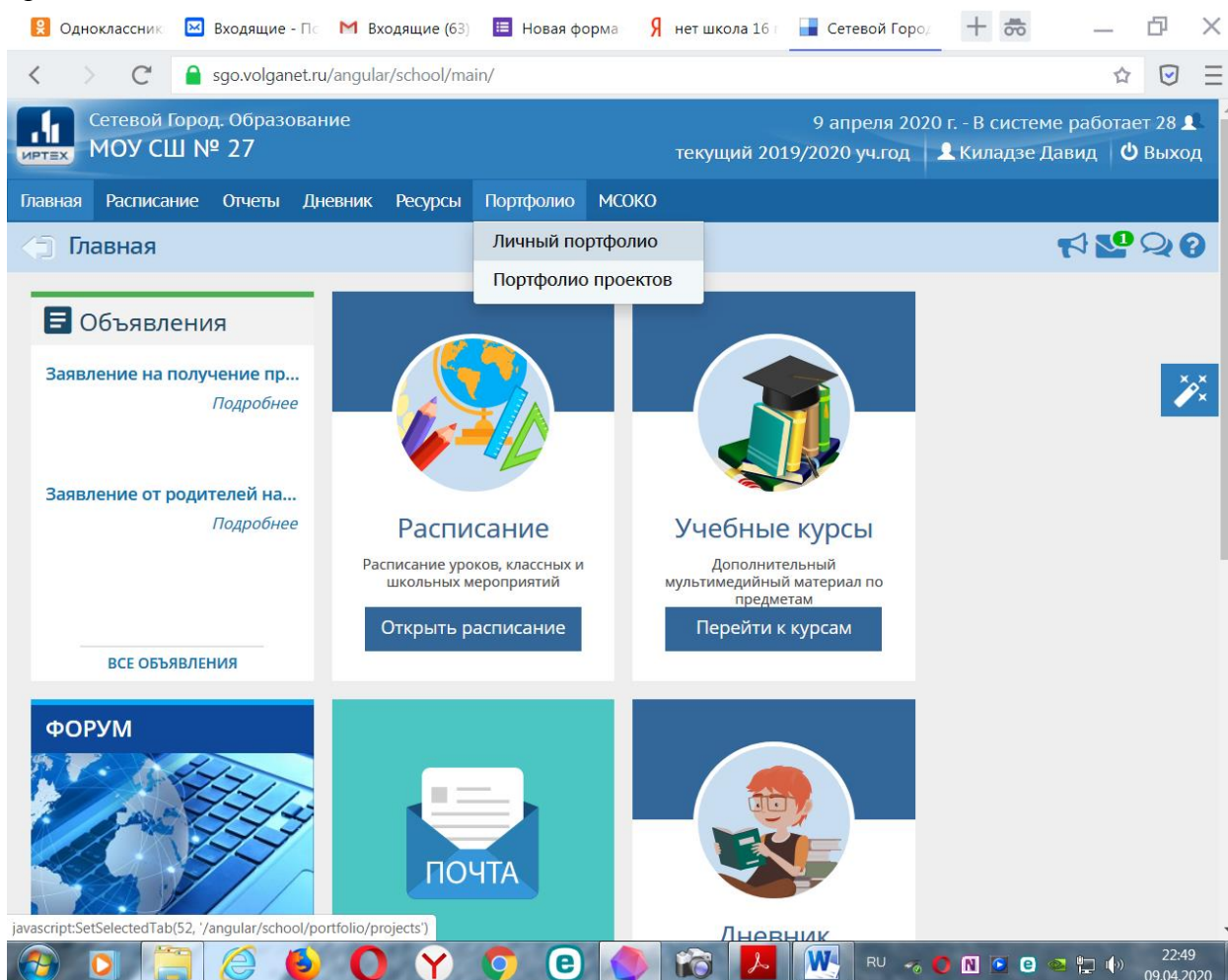


Алгоритм работы учащихся в ГИС «Образование» в период дистанционного обучения

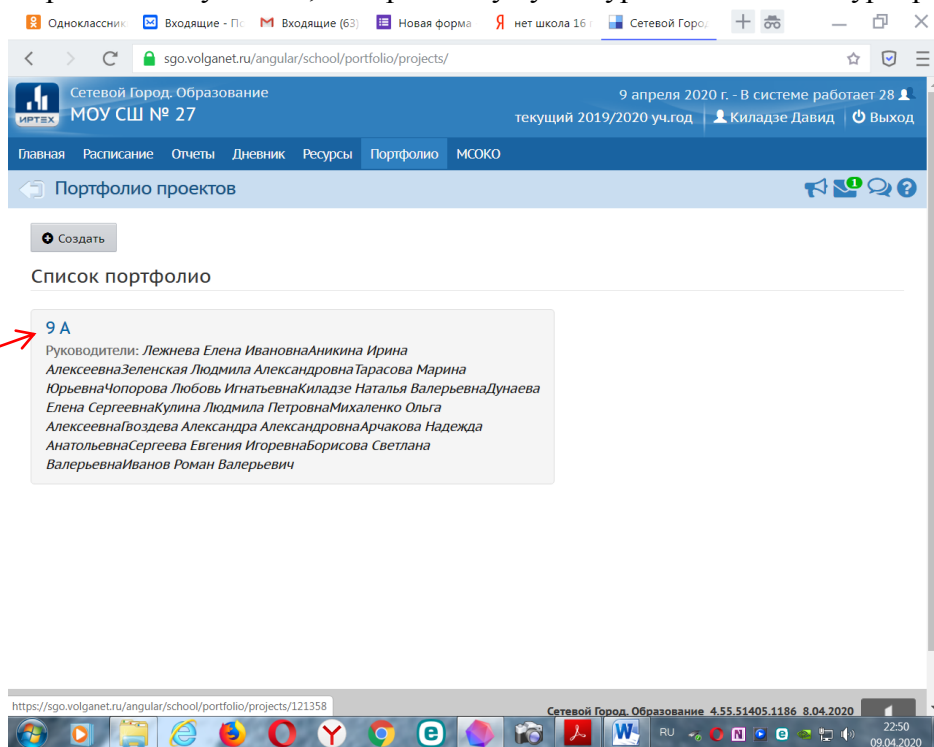
Шаг 1: В поисковой строке браузера впишите адрес: sgo.volganet.ru/. У вас откроется это окно. Введите свой логин и пароль. И нажмите «Войти»



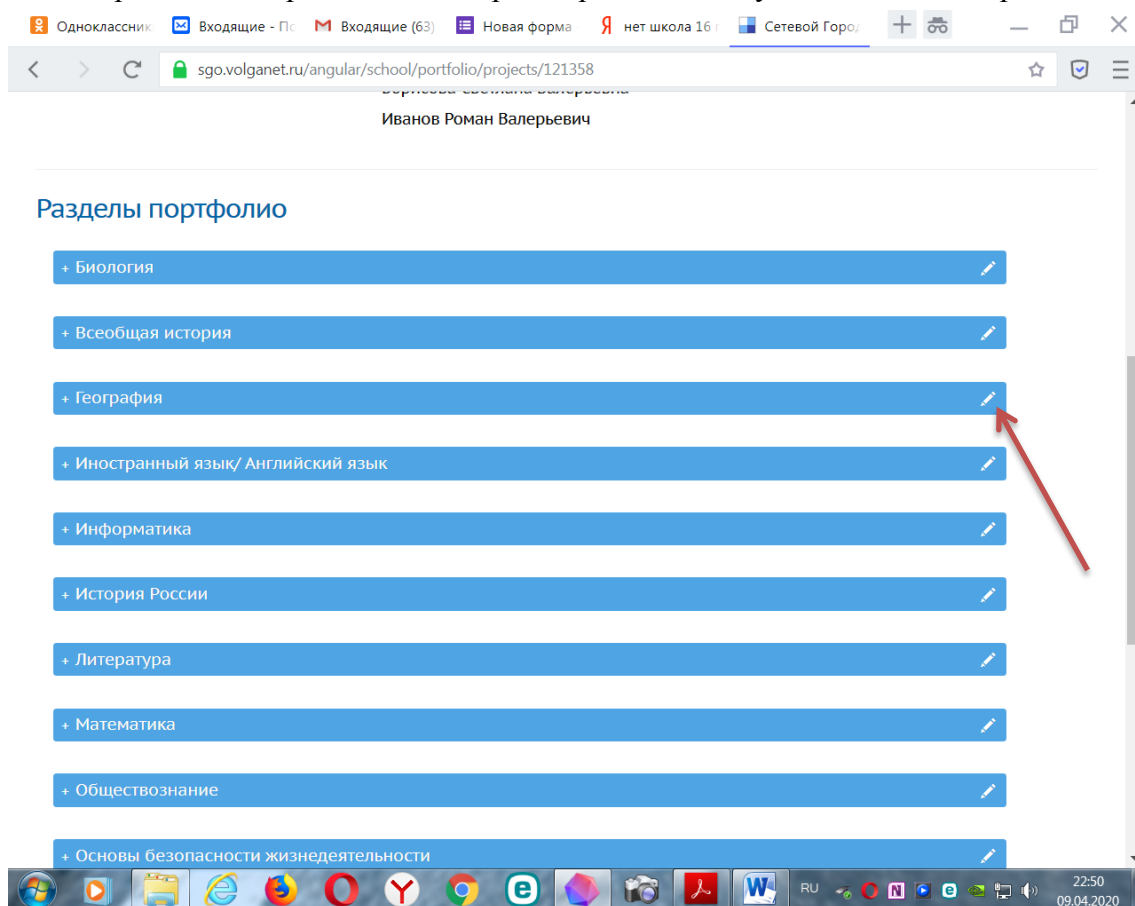
Шаг 2: Выберите раздел «Портфолио», а в развернувшемся окошке выберите «Портфолио проектов»



Шаг 3: В открывшемся окне у вас появится название вашего класса, например 9 «А». Перечислены учителя, которые ведут у вас уроки. Нажмите курсором на свой класс



Шаг 4: В открывшемся окне у вас появится название вашего класса, например 9 «А». Перечислены учителя, которые ведут у вас уроки. Прокрутите страницу вниз. Далее перед вами перечислены предметы. Выберите предмет и тему и нажмите на карандаш.



Шаг 5: В открывшемся окне у вас появятся материалы и задания по данной теме, а также ссылки на ресурсы в интернете. Если вы курсор подведете к заданию, то надпись станет активной. Пройдите по гиперссылке

Шаг 6: У вас откроется документ с материалом урока и рекомендациями по домашнему заданию

9 класс.

Тема урока: Дальний Восток. Факторы формирования и природа района.

Цель урока - сформировать представление об ЭПТ Дальнего Востока, вспомнить о природных условиях, выявить наличие природных ресурсов на территории, определить их месторождения.

Посмотреть видеоролик «Хозяйство Дальнего Востока»
<https://resh.edu.ru/subject/lesson/1893/main>

План изучения темы:

1. Административный состав Дальнего Востока.
2. Определение ГП территории.
3. Природа экономического района.
4. ЭПТ Дальнего Востока.
5. Благоприятные и неблагоприятные черты, особенности ЭПТ экономического района.

1. Административный состав Дальнего Востока.

Состав района.

- Найдите субъекты РФ, входящие в состав Дальнего Востока на карте России, **запишите в тетрадь или в рабочий лист в столбик, напишите напротив субъектов их центры.**
Например,
 Приморский край - Владивосток
 Хабаровский край - Хабаровск

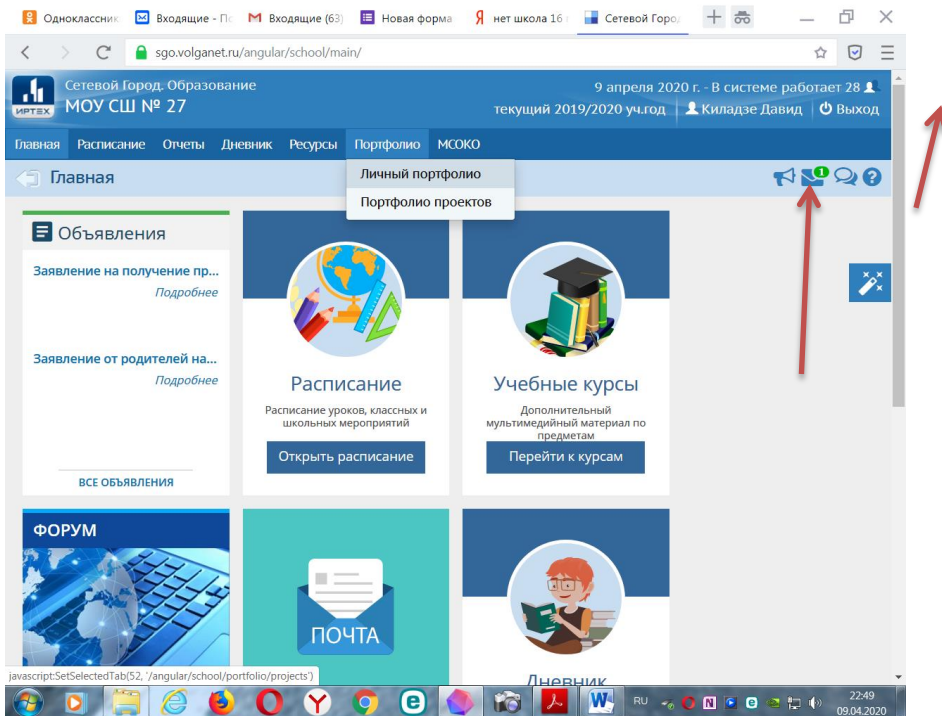
2. Определение ГП территории (работа с картой). Устно.

- Определите по карте ГП Дальнего Востока.

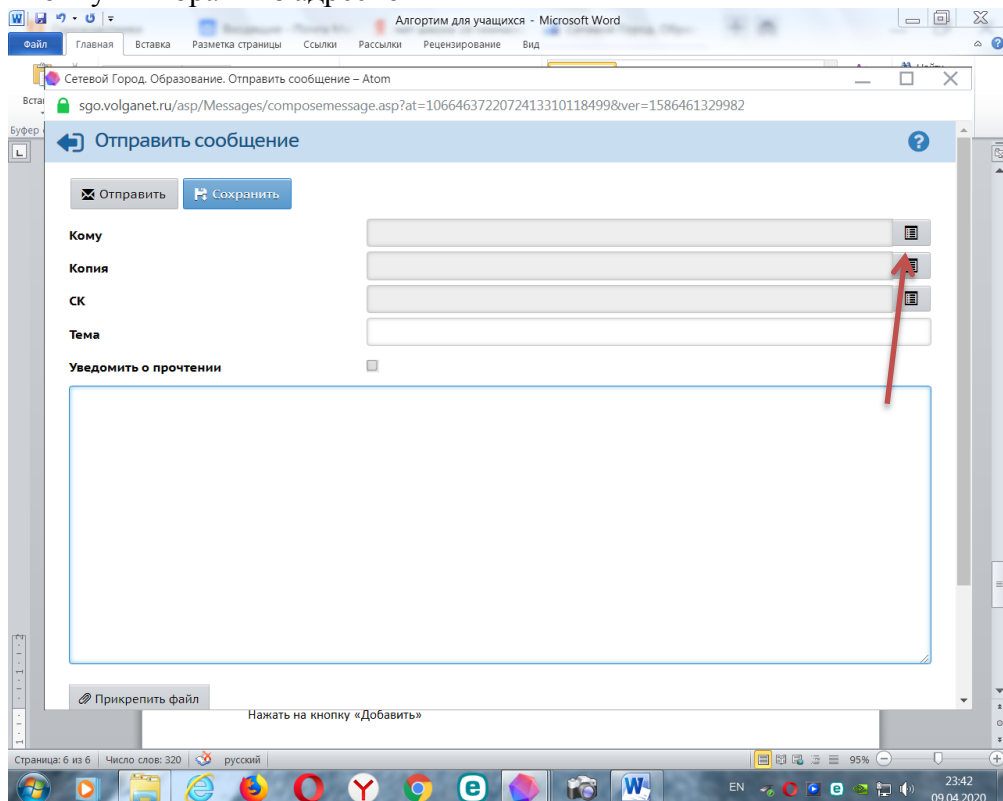
Дальний Восток – самая восточная часть, протянулся с севера на юг, вдоль побережья Тихого океана. Территорию можно поделить на три части: материковую (большая часть Дальнего Востока), полуостровная (полуострова Камчатка, Чукотка) и островная (о. Сахалин, Курильские острова). Отделяется от Японии двумя проливами: Курильским и

Шаг 7: Выполнив необходимое задание, его необходимо отправить на электронную почту учителя или направить по внутренней почте ГИС «Образование».

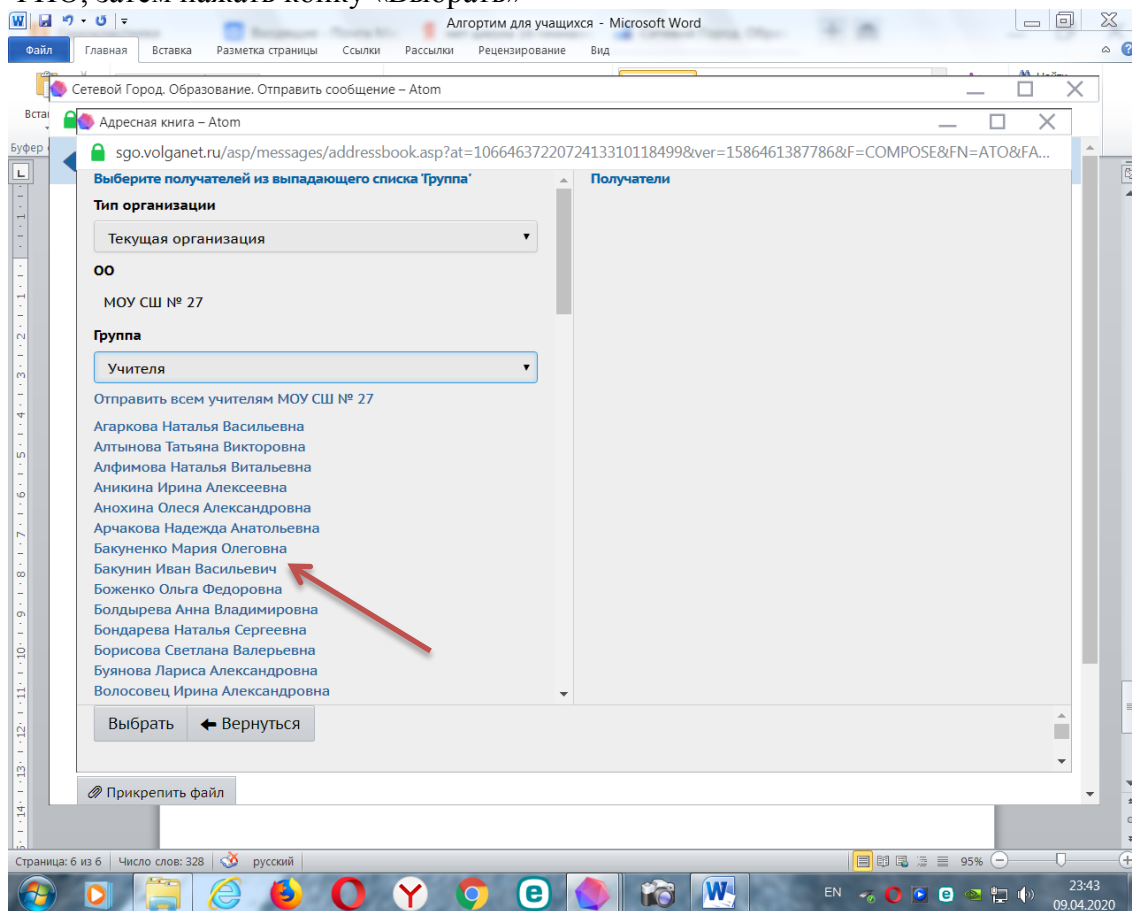
Файлы с выполненными заданиями можно направить учителю и по внутренней почте ГИС «Образование». Для этого нажмите на кнопку с изображением письма в правом верхнем углу страницы.



Шаг 1: Необходимо нажать на кнопку «Добавить». Затем в строке «Кому» нажимаем на кнопку «Выбрать из адресной книги»



Шаг 2: Выбираем из списка учителя, которому вы направляете сообщение, щелкнув по его ФИО, затем нажать кнопку «Выбрать»



Шаг 3: Заполнить тему письма, прикрепить файл и нажать кнопку «Отправить»

